

Satzung der Stadt Norderstedt über den Bebauungsplan Nr. 145 südlicher Teilbereich 1. Änderung Norderstedt "zwischen Poppenbütteler Straße und Müllerstraße / Neuordnung entlang der Segeberger Chaussee"



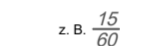


Gebiet: nördl. Segeberger Chaussee zwischen Poppenbütteler Straße und Müllerstraße

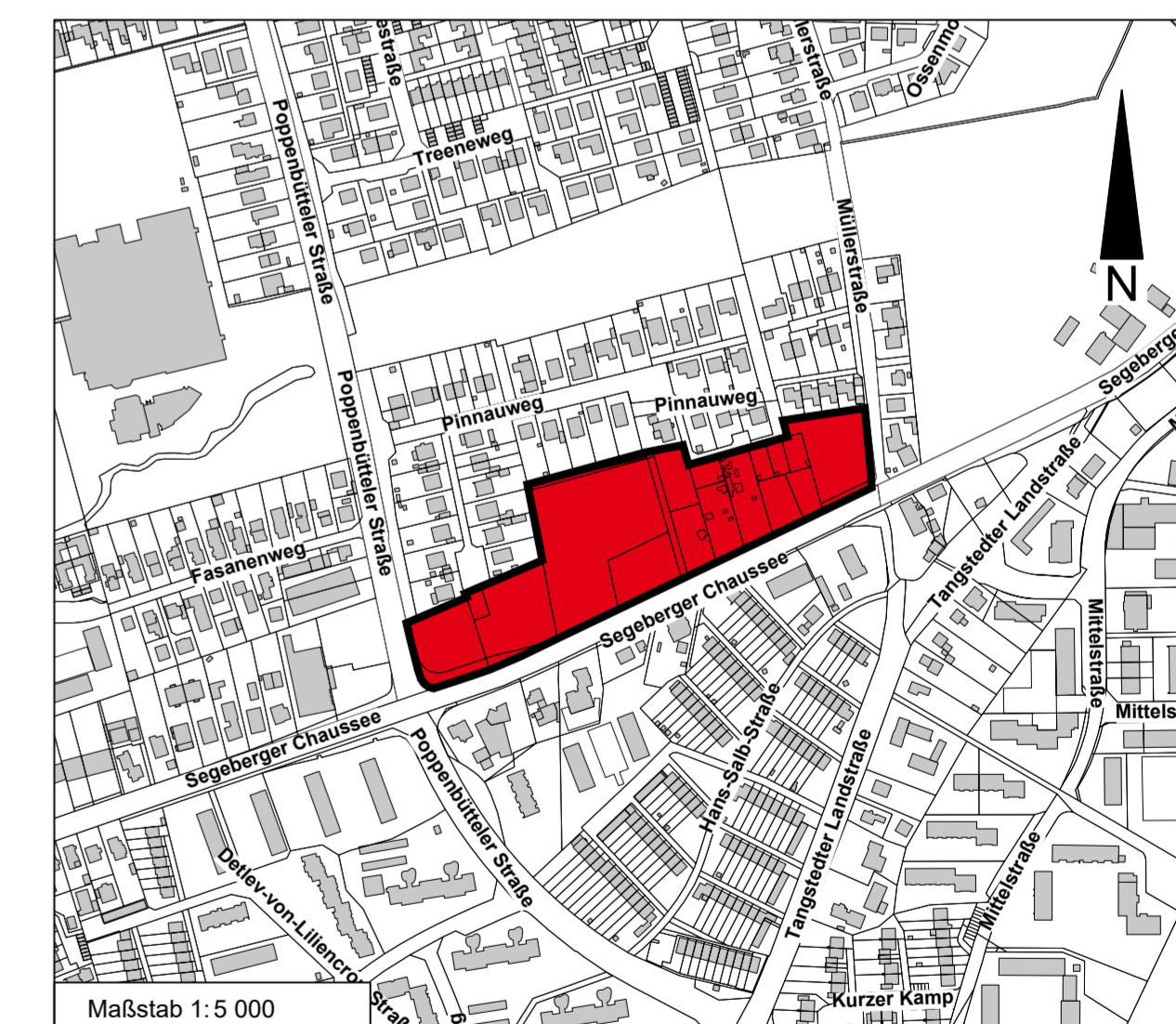
Aufstellungsbeschluss

Maßstab 1:1 000



Zeichenerklärung

-  Grenze des räumlichen Geltungsbereichs des Bebauungsplanes (§ 9 Abs. 7 BauGB)
-  Vorhandene Flurstücksgrenzen
-  z. B. 15/200 Flurstücksbezeichnungen
-  Vorhandene bauliche Anlagen
-  Grenzen der räumlichen Geltungsbereiche der angrenzenden Bebauungspläne



Amt 60
Fachbereich 601

Stadtentwicklung, Umwelt und Verkehr
Planung

Satzung der Stadt Norderstedt über den Bebauungsplan Nr. 145 südlicher Teilbereich 1. Änderung Norderstedt "zwischen Poppenbütteler Straße und Müllerstraße / Neuordnung entlang der Segeberger Chaussee"

	Name	Datum
Bearbeitet	Marwitz	25.02.2026
Gezeichnet	Jeß-Depel	25.02.2026
Ergänzt		
Geändert		
Geändert		
Geändert		

Gebiet: nördl. Segeberger Chaussee zwischen Poppenbütteler Straße und Müllerstraße

Norderstedt, den 25.02.2026

Maßstab 1:1 000

Zeichnung 1-1