







Legende

Eingriffsflächen zu WA1:

-  Wohnbaufläche WA 1 = 6.356 m²
-  Straßenverkehrsfläche = 4.490 m²
-  Verkehrsfläche bes. Zweckbestimmung = 2.655 m²

Eingriffsflächen Gesamtgebiet:

-  Wohnbaufläche WA 2 + 3 = 8.900 m²
-  Straßenverkehrsfläche = 1.629 m²
-  Bestandsentsiegelung Gebäude = 1.556 m²

C	09.11.2017	Anpassung Bestandsentsiegelung Geb., B-Plan Grenze	MK
B	21.08.2017	Austausch Plangrundlage B-Plan, Anpassung der Flächen	MK
A	12.07.2017	Anpassung Bestandsversiegelung Gebäude	MK
NR.	DATUM	ART DER ÄNDERUNG	VON

PROJEKT **B- Plan 305 "Richtweg", Norderstedt**

BAUHERR



LANDSCHAFTS-ARCHITEKTUR

GROOTKOPPELSTRASSE 18
22844 NORDERSTEDT

TELEFON 040 / 528 31 45 u. 528 31 29
FAX 040 / 528 32 01

PLAN **14-558 - 1 - 1.3_C** PLANINHALT **Eingriffsermittlung**

MASSSTAB **1:2.000** DATUM **09.11.2017**

