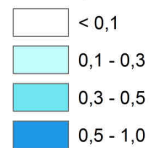


Analyse der klimaökologischen Funktionen für das Gebiet der Stadt Norderstedt

Karte 3:

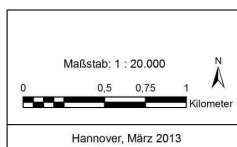
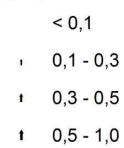
Autochthones Strömungsfeld und Windgeschwindigkeit
während einer austauscharmen Strahlungswetternacht

Windgeschwindigkeit in 2 m ü. Grund
zum Zeitpunkt 4 Uhr (m/s)



----- Stadtgrenze

Windvektoren (Geschwindigkeit in m/s;
aggregierte 50m Auflösung)



Bearbeitung:

GEO-NET
Umweltconsulting GmbH
GEO-NET
Umweltconsulting GmbH
Große Pfahstr. 5a
30161 Hannover